



Florencia Febrero 23 de 2026

JUNTA DE ACCIÓN COMUNAL BARRIO CIRCASIA

Personería Jurídica N° 204

Del 17 de Septiembre de 1970

Ingeniero

NESTOR JAVIER SALAS DURÀN

Director Corpoamazonia Caquetá

Asunto: Derecho de Petición

Cordial saludo

Yo, LUIS ADÀN BECERRA SAAVEDRA identificado con la C.C 17'636.097 de Florencia, con domicilio en el barrio CIRCASIA de la Comuna Occidental del Municipio de Florencia Departamento del Caquetá y, como representante Legal de la J.A.C., con base en el artículo 23 de la Constitución Política Nacional y, al tenor de sus normas reglamentarias concordantes, además del código contencioso Administrativo, respetuosamente fundamento mi petición amparado en los siguientes hechos.

HECHOS

Que los habitantes del barrio Circasia que están asentados en la rivera del rio, están preocupados con la problemática ambiental que se está presentando en el sector.

Que desde hace varios años hay problemas de derrumbamiento en la margen del rio que corresponde al barrio Circasia, pues cada día se va prolongando el problema y, hay varias viviendas afectadas incluyendo la casa comunal del barrio.

Que como representante legal de la j.A.C. del barrio, esta situación se la he dado a conocer a las autoridades correspondientes pero han hecho caso omiso y, el terreno cada día está cediendo, poniendo en peligro la integridad de los habitantes que tienen sus viviendas por la rivera del rio.

Que la problemática es la extracción de material que se ha venido realizando en una parte que se forma como una Isla; que sirve de barrera natural para que el río no pegue de frente. Pero esta la raspan cada nada, permitiendo que el río pegue directo al barranco.

Que esta situación esta provocando socavación, al no tener algo que contenga la fuerza del río, ya que este da una vuelta frente al barrio y, como si fuera poco el río tiene un desnivel considerable, llegando con fuerza frente al barranco.

Que otra situación es que el barrio está ubicado a la pata de la colina donde se encuentran ubicados los barrios Galán, Torres y, Lenin de la cual vienen aguas subterráneas y, esto hace que el terreno se afloje y permita dichos derrumbamientos.

Que por parte de la oficina de gestión del riesgo, el Dr. Fabio ha venido a hacer las visitas correspondientes y, también de la Secretaría de Ambiente de la administración pasada, que quedaron unas tareas pendientes pero no fue posible, porque no ha surgido efecto alguno.

Que tenemos un peligro inminente con un muro que fue construido por la alcaldía hace varios años, para evitar un accidente con algún niño del sector, ya que el barranco es alto; pero este muro fue construido sobre unos Gaviones, quienes colapsaron el día del movimiento telúrico en Florencia, ocasionando daños en el alcantarillado y, además está comprometida una vivienda que está pegada al muro,

Que aguas subterráneas de las que le mencione anterior mente, están aflojando el terreno, permitiendo el deslizamiento, poniendo en peligro varias viviendas, por los lados de la AVENIDA GAITÀN o carrera 16, que ya sus solares están cediendo.

Que las consecuencias son que gran parte del barrio Circasia, viviendas de la Avenida Gaitán y, parte baja del barrio Galán tienden a desaparecer, si no hay una pronta solución.

PETICIÓN

Que se haga una visita al sector afectado, para que se haga una evaluación al lugar, por parte la Corporación.

Que de acuerdo a la visita, se haga algo para que nos den una solución por parte de las entidades correspondientes.

Que por parte de la Corporación, se nos indique los límites hasta donde se puede extraer material en el barrio Circasia

PRUEVAS

Anexo Imágenes de la zona afectada

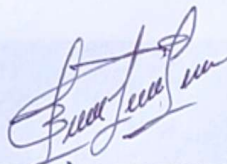
Informes de gestión del riesgo y secretaria de Ambiente municipal

NOTIFICACIONES

Cualquier notificación las recibo en el barrio Circasia en la Carrera 17 N° 11c51

Cel. 3138306901 correo luisbecerrasaavedra@hotmail.com

Cordialmente,





LUIS ADÁN BECERRA SAAVEDRA

Presidente

JUNTA DE ACCION COMUNAL
BARRIO CIRCASIA
P.J. 204/1970 - NIT. 828002081-1
CLL 11 # 16d-34 CASA COMUNAL
PRESIDENTE





Latitud: 1.609257
Longitud: -75.616345
Elevación: 269.28±16 m
Precisión: 6.5 m
Tiempo: 11-06-2024 10:26
Nota: zona que está presentando problemas de deslizamiento

Powered by NoteCam

